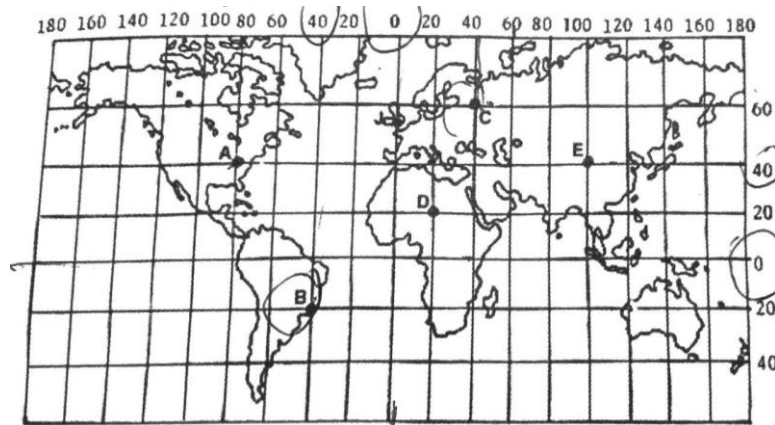


Olá querido concurseiro. Hoje, dia **17/04/2016** é um dia muito importante e especial. A democracia cumpre hoje um rito democrático e constitucional de votação de um impeachment e também o dia tão esperado por você no decorrer deste ano. Haja coração! Vamos agora nos concentrar no seu concurso. A **Fundação Getúlio Vargas** como sempre fez uma prova de excelente qualidade, simples, objetiva e que exigiu o conhecimento e a análise dos conceitos fundamentais da Geografia. Os assuntos foram muito bem selecionados. Explorou muito bem o edital, foi atual em seus assuntos, como era de se esperar. O maior medo dos alunos com a decoreba de dados, não aconteceu. Todos temem uma prova que exija de você a memorização de dados como áreas territoriais, ranqueamentos ou cálculos muito difíceis. Especificamente na disciplina de geografia, a ansiedade quanto a cálculos complicados foi felizmente em vão. A prova foi muito inteligente, exigiu interpretação dos dados fornecidos e o domínio dos conceitos. Quem estudou e compreendeu os conceitos fundamentais da geografia não teve problemas. Algumas questões poderiam trazer uma maior dificuldade conceitual, mas era possível excluirmos uma série de alternativas. Na hora da prova, ter técnicas de resolução, ajuda muito. Os alunos do **Estratégia Concursos** não tiveram problemas certamente, pois todos os temas que foram abordados no exame foram trabalhados pelos professores nas vídeo aulas e material escrito, com detalhes e muitas dicas. Foram cobrados temas ligados às coordenadas geográficas, grandeza de escala, atividades econômicas na formação do território, sobre a plataforma continental, distribuição da população por gênero na PEA e em atividades econômicas, migrações, mobilidade urbana e a expansão da fronteira agrícola. Como tiveram várias versões da prova, este gabarito preliminar considera a prova tipo 1 **Branca**, e para facilitar a sua correção, coloquei a alternativa na frente da resposta. Certamente você se lembra do que marcou, e a grande maioria voltou para a casa com a prova. Tenho certeza que vai conseguir conferir. Enquanto aguardamos ansiosos o gabarito oficial que será liberado em 2 dias, vamos verificar a resolução preliminar.

Tipo 1 Branca

21. C – ponto C localizado a 60° de latitude, e a 40° de longitude oeste.

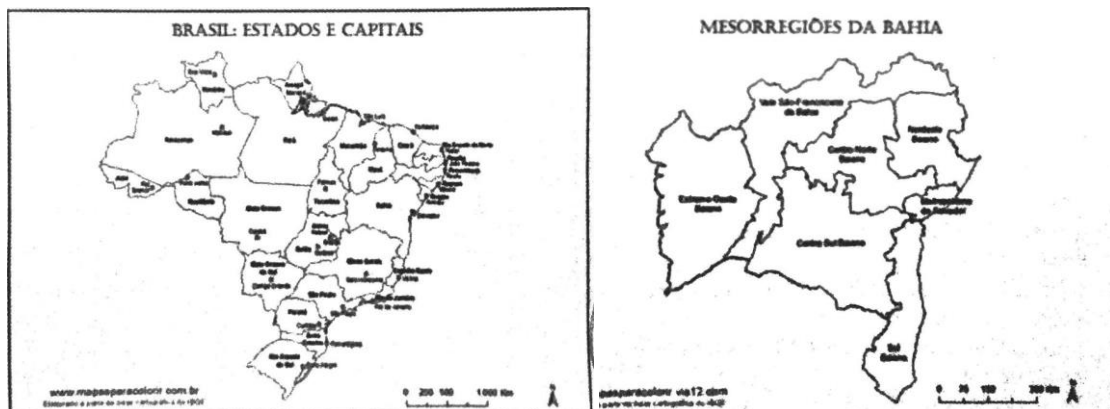


22. D – a ocorrência de duas estações climáticas bem definidas; a contaminação das bacias com dejetos de atividades mineradoras;

O clima do Pantanal classifica-se, segundo Koeppen, como clima tropical úmido (AW), com verão chuvoso e inverno seco.


O ciclo de inundações renova os nutrientes do solo.

23. B - da intenção de se obter um maior detalhamento no mapa de mesorregiões da Bahia, o que exigiu uma escala maior que a utilizada no mapa do Brasil.



Questão sobre grandeza de escala. Escala grande grandes detalhamentos, escala pequena pequenos detalhamentos. Para vermos os maiores detalhes das mesorregiões da Bahia foi usada uma escala maior.

24. A - vegetação adaptada à deficiência hídrica, com espécies caducifólias, espinhosas e suculentas, em uma região de depressões Inter planálticas

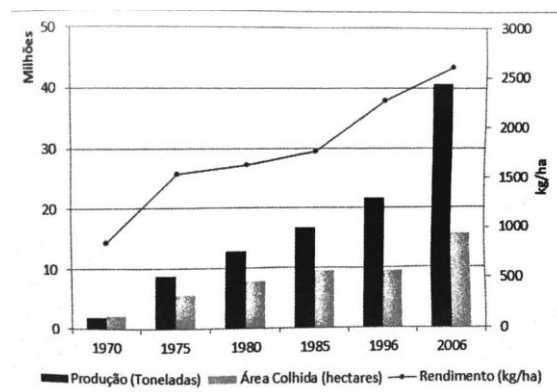


Sobre as características da Caatinga, que está numa depressão interplanaltica (depressão sertaneja do Rio São Francisco), perdem as folhas (mata branca) e adaptadas a deficiência hídrica. A característica suculentas, devem ter confundido muitos candidatos. É que cactos e xerófitas, se cortadas, há água em seu interior. Se espremê-la sai caldo, ou seja, suco.

25. D - a posse permanente dessas terras e o usufruto exclusivo das riquezas do solo, dos rios e das lagoas nelas existentes.

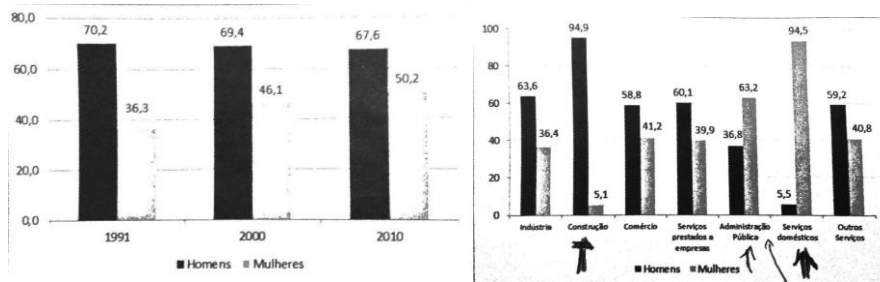
Sobre os direitos indígenas à terra assegurados na constituição. Está de acordo com o artigo 231 da constituição.

26. B - o emprego de insumos tecnológicos, que contribuiu para o e aumento do rendimento médio do cultivo.



Sobre a modernização agrícola. O gráfico mostra um grande aumento na produção, muito maior que o aumento da área. A produtividade portanto aumentou.

27. D - o aumento da taxa de atividade das mulheres; a segmentação ocupacional com base no gênero.




Sobre a participação da mulher no mercado de trabalho. O gráfico mostra um aumento da participação da mulher no mercado de trabalho, mas que em algumas atividades elas são a maioria absoluta, como nos serviços domésticos e homens dominam as atividades ligadas à construção.

28. E - Dentre as cidades da rede urbana hipotética, a cidade 5 possui menor centralidade.

Cidades	Bens e serviços
1	R W Z Y X
2	W Z Y X
3	Z Y X
4	Y X
5	X

Relacionava as cidades e tipos de bens e serviços. Em qualquer perfil de cidade o bem [x] é usado, o que indica que é básico e fundamental.

29. D - mar territorial, zona econômica exclusiva.

Sobre a plataforma continental, que como a imagem mostra, é a continuidade continente até atingir o fundo do oceano. É muito importante economicamente pois é explorado o petróleo, atividades de pesca e navegação. Sua grande quantidade de riquezas fez com que fosse apelidada de Amazônia azul. A plataforma continental pertence ao nosso mar territorial e é zona econômica exclusiva de exploração brasileira.

30. C - metropolização.

Sobre urbanização e metrópoles. Surgiram várias metrópoles, regionais, nacionais e globais (SP e RJ) no intervalo de tempo recortado. As metrópoles surgem pela conturbação, ou seja, quando a malha urbana das cidades se junta, em razão do crescimento.

31. A - o deslocamento regular de pessoas para outros municípios, para fins de trabalho e/ou estudo, e de retorno para seus domicílios; o aumento do contingente de passageiros nos transportes intermunicipais.

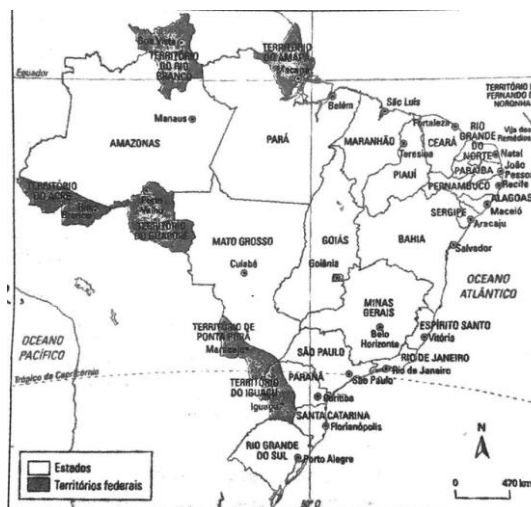
Regiões	Volume dos movimentos pendulares		Percentual da População em Idade Ativa	
	2000	2010	2000	2010
RM de Campinas	171.033	311.992	9,8	14,02
RM de São Paulo	1.108.691	1.942.001	8,4	12,65
RM da Baixada Santista	128.064	201.023	11,7	15,51
RM Vale do Paraíba e Litoral Norte	84.621	149.597	5,9	8,50
Total	1.654.662	2.926.216	9,5	14,18

Sobre migração pendular, ou seja, o deslocamento da população em grandes metrópoles: mora numa cidade menor e vai trabalhar na maior, todos os dias, como um pêndulo. Isso tem o efeito de provocar um aumento de pessoas que recorrem ao transporte público intermunicipal.

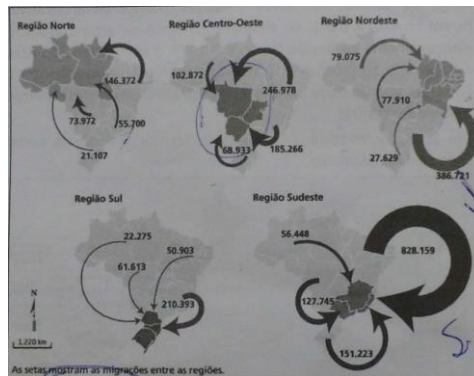
32. E - forneceu animais de tração para os moinhos dos engenhos e se interiorizou ao longo do vale do rio São Francisco.

Sobre a atividade pecuária para a formação do território brasileiro. Forneceu animais de tração para a atividade de cana de açúcar no litoral nordestino e interiorizou o território, sobretudo ao longo do rio São Francisco, que era chamado de rio dos currais.

33. E – o incentivo à descentralização do poder executivo e o aumento da autonomia administrativa das áreas remotas.



34. A - sudeste e nordeste.



Sobre saldo migratório ($sm = n^{\circ} \text{ emigrantes} - n^{\circ} \text{ imigrantes}$), possui maior saldo os que receberam mais pessoas que saíram. Os gráficos indicam que o nordeste teve um grande retorno de pessoas, mas ainda saem muitos. O sudeste mantém sua tendência de receber muito imigrantes e entram mais pessoas que saem. O saldo migratório foi maior no sudeste e a maior taxa de retorno o nordeste.

35. C - da expansão da fronteira agrícola.

Sobre a grande saída de gaúchos de seu estado para o centro oeste, principalmente na década de 80, está relacionado à expansão da fronteira agrícola.